









































# Plan ligne 602

SETE	<ul style="list-style-type: none"> <li> Quai Noël Guignon</li> <li> République</li> <li> Villa d'Este</li> <li> Maréchal Juin</li> <li> Rive Sud</li> <li> G. Martelli</li> </ul>
LA PEYRADE	<ul style="list-style-type: none"> <li> La Glacière</li> <li> Centre</li> </ul>
FRONTIGNAN	<ul style="list-style-type: none"> <li> Les Hirondelles</li> <li> St Antoine</li> <li> Félibre</li> <li> Mas Reboul</li> <li> Piscine</li> <li> Calade</li> <li> St Martin</li> <li> Terres Blanches</li> <li> Square de la liberté</li> <li> Les Pielles</li> <li> Croix de la Maladie</li> <li> Saint Raphaël</li> <li> Les Saladelles</li> <li> Mas Madame</li> </ul>
VIC LA GARDIOLE	<ul style="list-style-type: none"> <li> Clos St Joseph</li> <li> La Réserve</li> <li> Camping de l'Europe</li> <li> Le Moulin</li> <li> Croix de la Mission</li> <li> Les Aresquiers</li> <li> Hannibal</li> <li> Les 4 chemins</li> <li> Ch. de la Condamine</li> <li> Condamine</li> </ul>
MIREVAL	<ul style="list-style-type: none"> <li> Maison de retraite</li> <li> Rabelais</li> <li> Le Garrigou</li> <li> La Baussas</li> </ul>
VILLENEUVE LES MAGUELONE	<ul style="list-style-type: none"> <li> ZAE Larzat → <b>Maison d'arrêt</b></li> <li> Pont de Villeneuve</li> </ul>
ST JEAN DE VEDAS	<ul style="list-style-type: none"> <li> Terre Neuve</li> </ul>
MONTPELLIER	<ul style="list-style-type: none"> <li> Station Sabines</li> </ul>

## Accessibilité du réseau


Attention ! La prise en charge ou la dépose d'un UFR s'effectue uniquement aux arrêts indiqués par ce pictogramme

Dans nos véhicules, une place UFR est disponible. Afin d'offrir une prise en charge de qualité, nous invitons les usagers se déplaçant en fauteuil roulant à se renseigner auprès d'Hérault Transport par courriel :

[info@herault-transport.fr](mailto:info@herault-transport.fr)

Merci de votre compréhension

 : arrêt accessible dans les 2 sens

  : arrêt accessible uniquement dans le sens indiqué par la flèche

Les arrêts sont donnés à titre indicatif, veuillez-vous référer à la fiche horaire de votre ligne pour toute information complémentaire concernant la desserte effectuée par le service emprunté.

## Accessibilité du réseau

Attention ! La prise en charge ou la dépose d'un UFR s'effectue uniquement aux arrêts accessibles aux UFR. Dans nos véhicules, une place UFR est disponible. Afin d'offrir une prise en charge de qualité, nous invitons les usagers se déplaçant en fauteuil roulant à se renseigner auprès d'Hérault Transport par courriel :

[info@herault-transport.fr](mailto:info@herault-transport.fr)

Merci de votre compréhension

Les arrêts sont donnés à titre indicatif, veuillez-vous référer à la fiche horaire de votre ligne pour toute information complémentaire concernant la desserte effectuée par le service emprunté.

## Plan ligne 602

### Commune de Sète

Arrêts desservis :

- Quai Noël Guignon (accessible aux UFR)
- République (desservi uniquement en direction de Montpellier, accessible aux UFR)
- Villa d'Este (accessible aux UFR)
- Maréchal Juin (accessible aux UFR)
- Rive Sud (desservi uniquement en direction de Montpellier, accessible aux UFR)
- Gilbert Martelli (accessible aux UFR)

### Commune de Frontignan - La Peyrade

Arrêts desservis :

- La Glacière (accessible aux UFR)
- Centre (accessible aux UFR)
- Les Hirondelles (accessible aux UFR)
- Saint Antoine (accessible aux UFR)
- Félibre (accessible aux UFR)
- Mas Reboul (accessible aux UFR)
- Piscine (accessible aux UFR)
- Calade (accessible aux UFR)
- Saint Martin (accessible aux UFR)
- Terres Blanches (accessible aux UFR)
- Square de la liberté (accessible aux UFR)
- Les Pielles (accessible aux UFR)
- Croix de la Maladie (accessible aux UFR en direction de Vic la Gardiole)
- Saint Raphaël (accessible aux UFR)
- Les Saladelles (accessible aux UFR)
- Mas Madame (accessible aux UFR)

### Communes de Vic la Gardiole

Arrêts desservis :

- Clos Saint Joseph
- La Réserve
- Camping de l'Europe (accessible aux UFR)
- Le Moulin (accessible aux UFR)
- Croix de la Mission (accessible aux UFR)
- Les Aresquiers (accessible aux UFR)
- Hannibal (accessible aux UFR)
- Les 4 chemins (accessible aux UFR)
- Chemin de la Condamine (desservi uniquement en direction de Sète)
- Condamine (desservi uniquement en direction de Montpellier)

### Commune de Mireval

Arrêts desservis :

- Maison de retraite (accessible aux UFR)
- Rabelais (accessible aux UFR)
- Le Garrigou (accessible aux UFR)
- La Baussas (desservi uniquement en direction de Montpellier)

### Commune de Villeneuve lès Maguelones

Arrêts desservis :

- ZAE Larzat (accessible aux UFR, remplace l'arrêt Maison d'arrêt)
- Pont de Villeneuve

### Commune de Saint Jean de Vedas

Arrêt desservi :

- Terre Neuve

### Commune de Montpellier

Arrêt desservi :

- Station Tramway Sabines (accessible)